


PLAN POUR ENQUETE

COMMUNE DE CUDREFIN

Propriété de Mme ROULIN Yana et M. ROULIN Marc

Parcelle n°1076

Zone légalisée: Selon le PGA en vigueur : Zone du village et Zone de villas A
 Selon le PACom en cours d'approbation : Zone centrale 15 LAT - B
 Zone réservée

Secteurs de protection des eaux: ÜB

Coordonnées moyennes: 2'568'255 / 1'200'905

Mention(s): Aucun(e)

Degré de sensibilité au bruit: Valeur non renseignée


Note(s) au recensement architectural: -

Désignation cadastrale de la parcelle 1076 :

Habitation n°691	124 m ²
Bâtiment n°B23	8 m ²
Autre revêtement dur	137 m ²
Jardin	772 m ²
	1'041 m²

PROJET: Transformation, rénovation, optimisation énergétique et mise en conformité des aménagements extérieurs

Les propriétaires:




Mis à l'enquête au greffe municipal du 28.03.2026 au 26.04.2026

L'attestent au nom de la Municipalité

Le Syndic:

La Secrétaire:



1:500

Dossier n° A250125 / MB

Mensuration numérique
Géodonnées © Etat de Vaud

Jean-Marc REY

Ing. EPF et géomètre breveté
Avenches, 29 janv. 2026

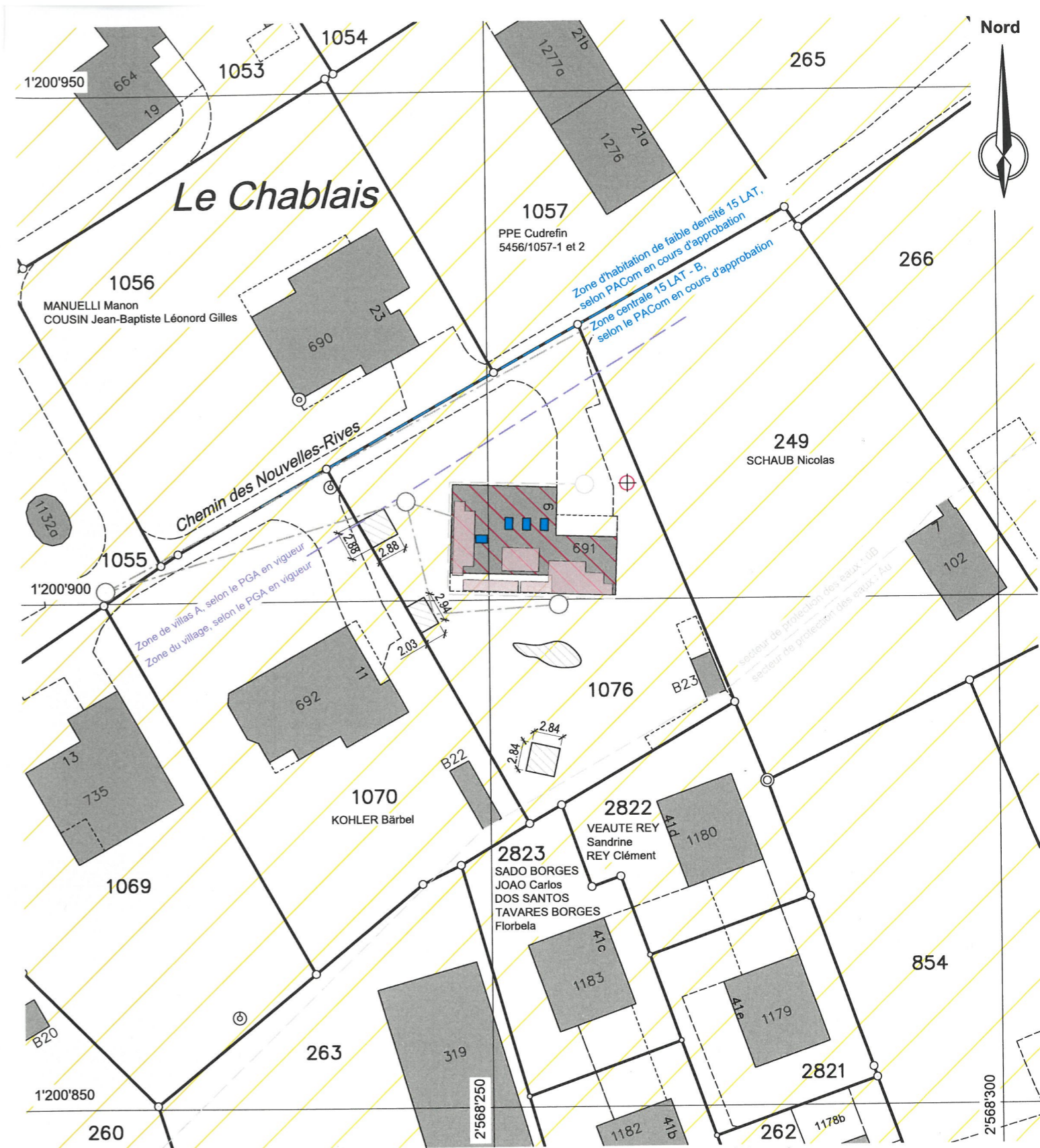
SES

Signature électronique simple
Signé sur Skribble.com



Avenches, le 28 janvier 2026
Jean-Marc Rey










NPPR INGÉNIEURS ET GÉOMÈTRES SA
NICOD - PERRIN - PARISOD - REY
Place de l'Eglise 4 1580 Avenches
Tél. 026 675 26 16 avenches@nppr.ch



Servitudes existantes / *concernées par le projet

- n°003-61181 (D) Zone/quartier : Interdiction de porcherie, écurie, poulailler et tas de fumier (ID.003-2004/001537)
- n°003-56240 (C / D) Passage à pied et pour tous véhicules (ID.003-2004/001538)

Légende

-  Transformations intérieures
-  Panneaux solaires (~45m²)
-  Fenêtre de toiture (78 x 118cm)
-  Sonde géothermique
-  EC existant
-  EU existant
-  Mare existante
-  Aménagement extérieur existant, mise en conformité
-  Dépendances existantes déjà cadastrées

Remarque: la réalisation du projet implique une mise à jour du plan du Registre Foncier